



**VIAJES EVENTOS  
CON CORAZÓN**

# **CAMINO DE SANTIAGO DEL NORTE**

**LLANES, NUEVA, RIBADESELLA, COLUNGA,  
VILLAVICIOSA, PEÓN, GIJÓN**

**GUÍA ACOMPAÑANTE Y COCHE DE APOYO EN TODAS LAS ETAPAS**



**DEL SÁBADO 21 AL SÁBADO 28 DE MARZO DE 2026**  
**( 8 DÍAS / 7 NOCHES )**

**PRECIO POR PERSONA EN HABITACIÓN  
DOBLE COMPARTIDA:**

**985€**

**SUPLEMENTO HABITACIÓN INDIVIDUAL:**

**330€**

**SEGURO OPCIONAL DE ANULACIÓN:**

**INCLUIDO**



## RESUMEN

Este viaje nos invita a recorrer uno de los tramos más bellos y auténticos del **Camino del Norte**, siguiendo la costa asturiana entre acantilados, playas salvajes y verdes paisajes rurales. Desde **Llanes**, punto de partida, caminaremos entre pueblos marineros, sendas costeras y antiguos caminos reales, con el Cantábrico siempre cercano como compañero de ruta. Playas escondidas como **Torimbia, San Antolín, La Vega o La Espasa** se alternan con bosques, rías y praderas que ofrecen una experiencia profundamente sensorial.

A lo largo del camino atravesaremos lugares con encanto como **Celorio, Barro, Nueva, Ribadesella y Colunga**, donde la historia, la tradición jacobea y la vida local se funden de forma natural. El itinerario continúa hacia el interior, entre aldeas rurales, valles silenciosos y monasterios cargados de espiritualidad, hasta alcanzar **Villaviciosa**, la capital de la manzana y la sidra. Las últimas etapas nos conducen entre montes y suaves colinas hasta **Gijón**, donde el paseo por la playa de San Lorenzo pone el broche final al camino.

Un viaje que combina esfuerzo y recompensa, naturaleza y cultura, silencio y convivencia, ideal para vivir el Camino con calma, emoción y autenticidad, paso a paso, dejando huella en el corazón del caminante.

¿Quieres conocer la interesantísima historia del Camino de Santiago del Norte?

¡¡Apúntate ya!!





## **PROGRAMA**

### **SÁBADO 21 DE MARZO: MADRID – LLANES**

Salimos a las 8:00h desde Plaza de Castilla (junto a la churrería).

Ponemos rumbo a **Llanes**. Llegada, distribución de las habitaciones, comida por libre. Tarde libre. **Cena** y **alojamiento** en el hotel.

### **DOMINGO 22 DE MARZO: LLANES**

7:30h **Desayuno** en el hotel y salida para iniciar nuestra:

#### **1ª ETAPA.- LLANES – NUEVA (17,6 KM)**

##### **Distancia entre LLANES A POO 2,5 km**

Salimos de Llanes a lo largo de la calle principal, la avenida de la Paz, que corresponde al tramo urbano de la carretera AS-263. Al cabo de 800 metros, llegados a la altura del tanatorio, giramos a la izquierda cruzando con precaución la vía del tren FEVE por un paso a nivel (el primero de la jornada), con valla, pero sin barreras.

Continuamos a mano derecha por un camino de tierra que, tras pasar bajo la carretera AS-379, nos conduce hacia Poo (la localidad cuenta con tiendas, bares y restaurantes); superamos el cementerio, 250 metros más adelante rodeamos la iglesia y pasamos ante un centro de artesanía y artes plásticas.

**[Ruta alternativa por el litoral de Llanes:** otra posibilidad, muy recomendable y con distancia similar, sería tomar desde el centro de Llanes el paseo de San Pedro, un precioso camino con césped que avanza en paralelo al mar, sobre los acantilados, y que corresponde a la Senda Costera E-9; continuaremos por ésta sin pérdida posible hasta la playa de Poo, donde hay un albergue privado; una vez allí, seguiremos las indicaciones del GR en dirección a Celorio, sin necesidad de pasar por el centro de Poo].



## **2,5 Poo**

### **Distancia entre P00 – CELORIO 3,0 Km**

Tras superar el apeadero de FEVE, cruzamos la vía por un paso a nivel con barreras (el segundo de hoy) y salimos a la carretera AS-379, cuya acera seguimos a la izquierda. Al cabo de 150 metros giramos a la derecha, tomando una bajada asfaltada que conduce hacia la costa; atravesamos un puente sobre un arroyo y, tras una cuesta empedrada, comienza un tramo fantástico de 2,2 km por pistas de tierra a lo largo de la Senda Costera E-9. La ruta pasa cerca de las playas salvajes del Portiellu y del Castro de San Martín, con vistas sobre su islote, y prosigue en dirección a Celorio. Tras las primeras casas, giramos a la derecha en dirección a la costa y llegamos al monasterio de San Salvador de Celorio, fundado en el siglo XI y ampliado en el XVII; desde allí accedemos, a mano izquierda, al paseo de la playa.

## **5,5 Celorio**

### **Distancia entre CELORIO – BARRO 2,1 km**

Continuamos por el paseo junto a la playa de la Palombina, cuya arena pisamos al final, si bien sólo unos metros; tras una breve cuesta nos incorporamos a una carreterilla con amplias aceras, pasando junto a los campings de las playas de Troenzo y de Barro (localidad con servicios).

## **7,6 Barro**

### **Distancia entre BARRO -NAVES 5,7 km**

Continuamos de frente y al llegar a un stop tomamos la carretera LLN-11 a la derecha, en dirección hacia Niembro (Niembu en asturiano); gracias a su acera vamos bordeando la ría en dirección a la bonita iglesia de los Dolores, que vemos al fondo, reflejada en las aguas de la marisma. Atención: poco antes de la iglesia, justo después de atravesar el puente sobre el río, está la capilla de




ánimas del Santín, donde giramos a la izquierda por un sendero en ascenso que se interna en el bosque; después de un tramo por camino de tierra cruzamos la LLN-11, dejando a nuestra derecha la localidad de Niembro (donde no entramos).

Nada más cruzar la carretera tomamos una cuesta en dirección a la playa de Torimbia (aunque la ruta oficial no pase por ella, vale la pena desviarse 1,1 km hasta el mirador sobre la playa); tras la bifurcación las señales oficiales nos invitan a continuar a mano izquierda, y al cabo de 450 metros nos incorporamos a un carril de peatones y bicis, junto a la carretera. Atención, pues 180 metros después tomaremos a la derecha un camino de tierra en ascenso, donde comienza un tramo precioso a través del bosque que nos conducirá, tras una dura rampa en bajada, hasta la desembocadura del **río Bedón** (unos metros antes podemos ver, en una finca privada, los restos de un monasterio benedictino del siglo XIII). Salimos ante la **playa de San Antolín**, donde disponemos de un andadero peatonal junto a la carretera AS-379, en paralelo a la costa (fijaos en su peculiar «furacu» o roca horadada) y a la vía del tren. Al final del andadero cruzamos la carretera con suma precaución y avanzamos por el arcén de la izquierda; pasamos bajo un viaducto de la A-8 y al cabo de 200 metros enfilamos una calle a mano izquierda que, tras superar el cementerio parroquial (con un curioso epitafio sobre su puerta de entrada), nos introduce en la localidad de **Naves**. En la plaza hay un par de bares-restaurantes, que suelen abrir a partir de las 10:00.

**[Alternativa por la Senda Costera:** los que deseen visitar la sorprendente playa de **Gulpiyuri** pueden cruzar alguno de los pasos inferiores que hay junto a la carretera AS-379, antes del viaducto, y siguiendo las indicaciones de la Senda Costera llegarán hasta dicha cala interior, situada a 1,0 km de nuestra ruta. Desde allí pueden continuar, sin necesidad de volver atrás, a lo largo de la Senda Costera que prosigue hacia la playa de Cuevas del Mar, los bufones de Pría y el río Guadamía; tras este bellissimo recorrido (son unos 12





km sin servicios, salvo algún chiringuito abierto sólo en verano) podrán incorporarse a la Senda del río Guadamía, aguas arriba, para retomar el camino oficial poco antes de Cuerres.]

### **13,3 Naves**

#### **Distancia entre NAVES -VILLAHORMES 1,0 km**

Pasamos junto a un hórreo de madera y, ya al final del pueblo, comienza una agradable pista de tierra que discurre a la sombra de los árboles: es un tramo del antiguo Camino Real, conservado de forma casi milagrosa, que nos acerca a Villahormes (la mayoría de servicios están a pie de la carretera, a 400 metros del camino).

### **14,3 Villahormes**

#### **Distancia entre VILLAHORMES -NUEVA 3,3 km**

Nuestra ruta bordea la población y continúa en ligero ascenso; superamos una insólita capilla enjaulada, la capillita de la Santina, y acto seguido cruzamos el caserío de La Venta (Güergu); todavía por el Camino Real —pero ahora sobre firme asfaltado— atravesamos una carretera local y, siempre de frente, accedemos al cabo de 1,0 km al casco urbano de Nueva (localidad que cuenta con todos los servicios).

### **17,6 Nueva FIN DE LA ETAPA**

- Traslado a Llanes.
- Cena y alojamiento.

## **LUNES 23 DE MARZO: LLANES**

7:30 **Desayuno** en el hotel. Traslado hasta Nueva donde iniciaremos nuestra:

### **2ª ETAPA.- NUEVA – RIBADESELLA (13 KM)**

#### **00,0.- NUEVA**

#### **Distancia entre NUEVA – PIÑERES DE PRÍA 2,2 km**



Salimos de la localidad atravesando un puente sobre el cauce del río Nueva, justo antes de llegar a otro paso a nivel (que no cruzamos), giramos bruscamente a la derecha por un camino de tierra, avanzando en paralelo a la vía del tren; superamos un paso inferior bajo la autovía A-8 y caminamos en paralelo a ésta, para desembocar al cabo de 900 metros en las primeras casas de Piñeres de Pría.

## **2,2 Piñeres de Pría**

### **Distancia entre PIÑERES DE PRÍA -CUERRES 3,5 km**

Superamos el bar y, acto seguido, el albergue privado La Llosa de Cosme; al cabo de 300 metros pasamos ante una casa con tiestos muy curiosos en sus ventanas; atención, pues aquí hay que girar a la izquierda por un camino de tierra, que pronto se convierte en sendero y desemboca ante un prado; cruzamos la alambrada y ascendemos campo a través hacia lo alto de la loma, bordeando la Casa Rectoral (donde hay un albergue) y la vecina iglesia de San Pedro de Pría, con buenas vistas; junto al cementerio arranca una agradable pista de tierra en descenso, que tras 600 metros nos introduce en la aldea de **El Collau** (sin servicios), donde veremos unos márgenes de piedra pintados con motivos jacobeos, al estilo de los Cubos de la Memoria pero en miniatura.

Bajamos por la misma pista, ahora hormigonada, hasta llegar junto a un paso a nivel del tren (que no cruzamos); aquí tenemos dos opciones: continuar de frente, por camino de tierra, o tomar una carreterilla asfaltada a la derecha, que corresponde a la ruta oficial (veremos indicaciones hacia los bufones de Pría, que quedan a 1,6 km del camino); si seguimos la pista asfaltada, al cabo de 550 metros deberemos girar bruscamente a la izquierda (hay un mojón) para tomar otra pista en descenso que converge con la Senda del río Guadamía; cruzamos el río junto a un bello puente de piedra de origen medieval y, tras una breve cuesta, alcanzamos el núcleo diseminado de Cuerres.



## **5,7 Cuerres**

### **Distancia entre CUERRES – RIBADESELLA 6,7 km**

Pasamos junto a una posada eco-albergue y al cabo de 350 metros, al final de la pista, atravesamos la vía del tren por cuarta vez (precaución, pues aquí toca cruzar a la brava, pisando los raíles y las piedras del balasto), para continuar a la derecha por una carretera local en paralelo a la vía férrea.

Al cabo de 500 metros torcemos a la derecha, pasando ante la escuela rural de Toriellu (con una ermita al lado) y poco después dejamos el asfalto y tomamos un camino de tierra que nos acerca a la vía del FEVE, que volvemos a cruzar (por quinta vez). Tras 2,2 km por diferentes caminos de tierra, con suaves desniveles, accedemos a una pista de asfalto por la que superamos otro paso a nivel sin barreras (el sexto) para desembocar en la carretera AS-379, que seguimos a mano derecha.

La dejamos al cabo de apenas 150 metros por una rampa en bajada que nos lleva junto al campo de fútbol de Ribadesella, cuya valla bordeamos por la derecha; tras una breve cuesta volvemos al arcén de la carretera, pasando un puente sobre las vías del tren (ésta será la séptima y última vez en la jornada); dejamos atrás la estación de FEVE y entramos en el casco urbano de Ribadesella (Ribadeseya en asturiano), población grande y muy turística que cuenta con todo tipo de servicios; descendemos por una rampa empedrada a mano derecha (calle Trasmarina) y, tras un zigzag por diversas calles y callejuelas del casco viejo, llegamos al centro de la villa.

### **12,4 km Ribadesella, FIN DE LA ETAPA.**

- Traslado a Llanes.
- Cena en el hotel y Alojamiento.





## **MARTES 24 DE MARZO: LLANES**

**7:30h Desayuno en el hotel y traslado a Ribadesella, para iniciar nuestra:**

### **3ª ETAPA.- RIBADESELLA – COLUNGA.- (20 KM)**

Etapa paisajísticamente interesante, con monte y buenas vistas sobre la costa, y con el paso junto a varias playas: Santa Marina (en Ribadesella), La Vega, Arenal de Morís (algo a desmano), La Espasa.

#### **0,0 Ribadesella**

#### **Distancia entre RIBADESELLA -SAN PEDRO DE LECES 3,8 km**

Desde el casco antiguo de Ribadesella vamos en busca del largo puente de la nacional sobre la ría del Sella, lo cruzamos y a 150 metros tomamos a la derecha la calle Avelina Cerra hasta el paseo marítimo de la playa de Santa Marina (haciendo caso omiso a las flechas). Al final del elegante paseo, de palacios y casonas indianas, giramos a la izquierda por la calle Ramón y Cajal para tomar a la derecha la carretera de San Pedro.

**2,7 Rotonda** con un barco de pesca en el centro. Continuamos por la carretera en dirección a San Pedro de Leces.

#### **1,1 San Pedro de Leces.**

#### **3,8 San Pedro de Leces.**

#### **Distancia entre San Pedro de Leces – Vega de Ribadesella 3,1 km**

Seguimos en la misma dirección, en ascenso por carretera local.

**1,0** nosotros seguimos de frente la pista cimentada en subida, y avanzamos luego por la ladera de un frondoso valle hasta desembocar en una pista. La seguimos a la derecha, primero en ascenso hasta un collado, y luego en descenso.

#### **2,1 Vega de Ribadesella.**

#### **6,9 Vega de Ribadesella**



### **Distancia entre Vega de Ribadesella a Berbes 2,6 km**

Cruzamos el pueblo en descenso hasta la playa de La Vega, donde hay un agradable bar-restaurante en temporada. Girando a mano izquierda tomamos primero un camino y luego una senda, en ascenso, que nos aleja progresivamente de la playa.

### **9,5 Berbes**

### **Distancia entre Berbes a La Espasa 5,2 km**

Cruzamos la nacional N-632, poco después salimos de nuevo a la misma, la seguimos unos metros por la izquierda para tomar otro pequeño atajo, y de nuevo en la N-632 la vamos siguiendo con precaución.

Abandonamos la N-632 por un camino pedregoso a mano derecha. Poco después avanzamos por una bonita pista herbosa, con magníficas vistas sobre la costa. Más adelante, en descenso, salimos a una carretera y la seguimos 250 metros, dejando la playa Arenal de Morís a mano derecha.

Justo antes del camping Arenal de Morís dejamos la carretera para tomar un camino por la derecha. Más adelante avanzamos por una pradera, con vistas al mar y en paralelo a la costa. Cruzamos un par de portillas de madera; a la derecha dejamos las pequeñas playas de La Hoya y La Beciella. Salvamos por un modesto puente de madera un arroyo y, en la misma dirección, llegamos a las playas de Moracey y La Espasa. Esta última la cruzamos por su paseo marítimo, que cuenta con servicios abiertos en temporada.

### **La Espasa.**

### **14,7 La Espasa**

### **Distancia entre La Espasa a Colunga 5,4 km**

A la salida de La Espasa desembocamos en la N-632, la seguimos 300 metros y la dejamos por la derecha para dar un rodeo por el



barrio de El Barrigón y regresar a la misma nacional, la cual seguimos.

Desvío a la Isla (fuera del camino); una flecha amarilla nos invita a tomar una calle a mano derecha, que nos llevará en 600 metros a la localidad de La Isla, donde hay un albergue de peregrinos. Nosotros seguimos la nacional N-632.

Frente al hotel Monte y Mar dejamos la N-632 para tomar un camino a mano izquierda. Poco después cruzamos la dispersa aldea de Covián.

Cruzamos la AS-260, que enlaza nacional y autovía.

Colunga, iglesia de San Cristóbal.

### **20,1KM Colunga. FIN DE LA ETAPA**

- Traslado a Llanes
- Cena y Alojamiento

### **MIÉRCOLES 25 DE MARZO: LLANES**

7:30h **desayuno** en el hotel, cargamos equipaje. Traslado a Colunga para iniciar nuestra:

### **4ª ETAPA.- - COLUNGA - VILLAVICIOSA.- (17,5 KM)**

Etapa corta; avanzamos lejos de la costa, por un terreno más montañoso que en las etapas precedentes. Atravesamos hoy minúsculos núcleos rurales, sin bares ni restaurantes, aunque dos de ellos cuentan con albergue. Villaviciosa, la Capital de la Manzana, es una agradable ciudad con todos los servicios.

### **0,0 Colunga**

### **Distancia desde COLUNGA-PERNUS 5,2 km**

Arrancamos en la plaza del ayuntamiento nuevo, junto a la fuente de los Tres Cruzamos Colunga por su calle principal, que no es otra que la nacional N-632, y a la salida tomamos a la izquierda la





carretera en dirección a Puente Agüera y, 250 metros más adelante, por la derecha la carretera local CL-1 en dirección a Pernús.

Pasamos por abajo la autovía A-8. Llegamos a Pernos, donde destaca su iglesia de San Pedro. En su pórtico cubierto podemos tomarnos un descanso.

### **5,2km PERNUS**

#### **Distancia entre PERNUS -LA LLERA 1,8 km**

Proseguimos en ascenso por la misma carretera CL-1. 0,5 km La Vega, aldea minúscula.

### **7,0km LA LLERA**

#### **DISTANCIA LA LLERA-PRIESCA 1,3 km**

A la salida llegamos a un collado, iniciando el descenso por la misma pista asfaltada hasta Priesca; a la entrada hay el edificio de La Rectoral, ahora buen albergue, y la iglesia de San Salvador.

### **8,3km PRIESCA**

#### **DISTANCIA PRIESCA -SEBRAYO 2,9 km**

Tomamos a mano derecha una carretera local y, a 50 metros, también por la derecha, un camino de tierra en descenso.

Desembocamos en la carretera local antedicha. Cruzamos una minúscula aldea (La Vega también de nombre) y seguimos otro camino de tierra por la izquierda. Cruzamos la A-8 bajo un viaducto. Sebrayo, sin servicios (aparte de una furgoneta-tienda ambulante), pero con un albergue de peregrinos.

### **11,2km.-SEBRAYO**

#### **DISTANCIA SEBRAYO -VILLAVICIOSA 6,3 km**

Seguimos por la misma carretera local. Pasamos bajo la autovía A-8; subimos por pista asfaltada, con vistas a la ría de Villaviciosa.



Tomamos una pista de tierra a mano derecha, en descenso. Más adelante nos colocamos en paralelo a la A-8, y salvamos una rotonda de acceso a la autovía. Cruzamos dos veces consecutivas, por puentes, la autovía A-8. Pasado el segundo, vamos a la derecha junto a la N-632. Villaviciosa, plaza del Ayuntamiento.

### **17,5KM VILLAVICIOSA (FIN DE LA ETAPA)**

- Traslado a Gijón.
- Cena y Alojamiento.

### **JUEVES 26 DE MARZO: GIJÓN**

7:30h **desayuno** en el hotel, traslado a **Villaviciosa** para iniciar nuestra:

### **5ª ETAPA .- VILLAVICIOSA -PEÓN.- (15,2 KM)**

En el km 3,7 de la etapa, en la pequeña aldea de Casquita, encontramos hoy la gran bifurcación del Camino del Norte: recto, hacia Gijón, para continuar dicho camino. Respecto a la etapa que nos ocupa, apuntar que es una de las más duras de toda la ruta, con dos ascensos a considerar, de 340 y 200 metros de desnivel respectivamente, y una larga entrada a Gijón. Pero nosotros la terminamos en Peón.

### **0,0 Villaviciosa**

### **Distancia desde Villaviciosa a Casquita 3,7 km**

Por delante de la iglesia de Santa María de la Oliva tomamos la calle Cabanilles, que se prolonga en la calle-carretera Maximino Miyar.

Poco después tomamos, por la derecha, el paseo de un parque junto al río Linares (desemboca en la ría de Villaviciosa), sin cruzarlo, saliendo más delante a la misma calle-carretera; la seguimos y, a 300 metros, vemos a mano izquierda la iglesia románica de San Juan de Amandi, distante 100 metros del camino. Continuamos por la misma carretera y, a la altura de la sidrería La Regatina, nos desviamos por una calle a la derecha, cruzamos por



un puente medieval alomado el río Linares, y salimos a la carretera AS-267. La Parra. Tomamos a mano derecha la carretera VV-10, dirección Grases. Casquita. Bifurcación de caminos seguimos recto a Gijón, a la izquierda a Oviedo.

### **3,7 km CASQUITA**

#### **Distancia desde CASQUITA A NIÉVARES 5,8 km**

Nosotros, en esta etapa, seguimos hacia Gijón.

Tomamos a mano izquierda una pista de tierra, y avanzamos por el valle del río Valdediós. Cruzamos por un paso inferior la autovía A-64.

Cruzamos por arriba, aprovechando un terraplén, la autovía A-8. Poco después doblamos a la izquierda por la carretera VV-9, en dirección a Peón.

Niévars, aldea dispersa sin servicios

### **9,5 km NIÉVARES**


#### **Distancia desde NIÉVARES – PEÓN .- 5,7 km**

Iniciamos aquí el ascenso al Alto de la Cruz, el tramo más duro de la etapa. Después de girar a mano izquierda, tomamos, por la derecha, un bonito camino en tremenda subida; conforme ganamos altura se nos abre a la vista el valle de Valdediós y su magnífico monasterio homónimo.

Salimos a la carretera VV-8, casi sin tráfico. La seguimos por la izquierda, en subida. Alto de la Cruz (436 metros de altitud). Seguimos la misma carretera, ahora en bajada y por la vertiente opuesta de la sierra, hacia el fondo del bucólico valle de Peón, de carácter rural y ganadero.

Dejamos la carretera por un camino de tierra a mano izquierda, en fuerte bajada; mucho ojo de no tomar, por error, la pista asfaltada que hay 5 metros antes. Finalmente salimos a las calles de la





parroquia de Peón, de casas dispersas, aún dentro del concejo de Villaviciosa

### **15,2 KM PEÓN. (FIN DE LA ETAPA)**

- Traslado a Gijón.
- Cena y Alojamiento

### **VIERNES 27 DE MARZO: GIJÓN**

7:30h **desayuno** en el hotel, traslado a **Peón** para iniciar nuestra:

### **6ª ETAPA PEÓN.- GIJÓN (15 KM)**

#### **0,0 KM PEÓN.-**

#### **Distancia desde PEÓN - DEVA (GIJÓN) .- 6,6 km**


Salimos a la misma carretera VV-8, la seguimos por la izquierda, pasamos junto al bar-restaurant Casa Pepito y recto continuamos por la AS-331.

Tomamos a la derecha una pequeña pista pavimentada, en ascenso, y cruzamos la minúscula aldea de El Requexu para continuar por pista de tierra. Finalmente salimos a una pequeña pista asfaltada, que tomamos por la izquierda. Collado del Infanzón (275 metros de altitud), en la carretera AS-331. La seguimos por la derecha, en descenso. Justo pasado el bar-restaurant El Pinal tomamos un camino de tierra a mano derecha, que pronto se prolonga en una carretera local.

Cruzamos por arriba la autovía A-8. Más adelante cruzamos la carretera AS-331 y seguimos por pista de tierra. Camping Deva; de forma provisional cumple la función de albergue de peregrinos público de Gijón.

#### **DEVA (GIJÓN) 6,6KM**

#### **Distancia desde DEVA ( GIJÓN) A GIJÓN .- 8,0 km**



Aquí se nos presentan múltiples opciones: tomar la Senda de **Peñafrancia**, que, sin ser una maravilla, es más interesante que el camino oficial; seguir recto la nacional N-632, acortando en 1 km el recorrido; continuar por el camino oficial, a través de un sinfín de calles de barrios residenciales (Cabueñes, Candanal, Somió...);

Rotonda sobre el río Piles, al final de la avenida Profesor Pérez Pimentel; el camino oficial sigue de frente, por la calle Ezcurdia, pero nosotros preferimos tomar a la derecha el paseo Dr. Fleming (paralelo al río) y, al final de este, recorrer todo el paseo de la playa de San Lorenzo, que ya nos lleva al casco antiguo. Gijón, plaza Mayor.

### **15 KM Gijón.**

- FINAL DE ETAPA Y DEL CUARTO TRAMO DEL CAMINO DEL NORTE
- Alojamiento

### **SÁBADO 28 DE MARZO: GIJÓN – MADRID**

**Desayuno** en el hotel. Tiempo libre hasta la hora de salida hacia Madrid. Llegada a Madrid y fin de viaje.



VIAJES EVENTOS  
CON CORAZÓN

## PRECIOS

**PRECIO POR PERSONA EN HABITACIÓN  
DOBLE COMPARTIDA:** **985€**

**SUPLEMENTO HABITACIÓN INDIVIDUAL:** **330€**

**SEGURO OPCIONAL DE ANULACIÓN:** **INCLUIDO**


### EL PRECIO INCLUYE

- **Cómodo autobús** desde Madrid ida y vuelta.
- **Cómodo autobús de apoyo** durante todas las etapas.
- **HOTELES PREVISTOS O SIMILARES:**
- Hotel Silken Spa Hacienda de Don Juan 4\* en Llanes ( 4 noches)
- Hotel Silken Ciudad de Gijón o Hotel Abba Playa de Gijón 4\* en Gijón ( 3 noches)
- Régimen de **Media Pensión** (desayuno y cena).
- Bebidas en las cenas (vino o agua).
- **Información** detallada de todas las etapas.
- **Credencial del Peregrino.**
- **Acompañante** de la agencia para coordinar toda la logística del recorrido.
- **Seguro** de asistencia y anulación, por causa justificada, según las condiciones de la póliza. (pincha aquí)

### EL PRECIO NO INCLUYE

- Todo aquello no especificado en el apartado anterior.
- Día 27/03/2026 cena no incluida en Gijón.






**VIAJES EVENTOS  
CON CORAZÓN**

## ORGANIZACIÓN, INFORMACIÓN E INSCRIPCIONES

VIAJES  
EVENTOS CON CORAZÓN



**Viajes Eventos con Corazón SLU**  
**José Diéguez - 616 80 92 23**  
**eventosconcorazon.es**  
**jose@eventosconcorazon.es**  
**CICMA 3640**

**Nota importante:** Se realizarán todas las visitas, aunque los horarios pueden ser modificados por imprevistos o cambios de horarios en los lugares de visitas.

**Seguro opcional de anulación:** Incluido en el precio. (Consúltenos coberturas póliza para este viaje).

## CONDICIONES GENERALES

### Inscripciones:

Fechas de pago:

1º pago antes del 22 de enero de 2026: (300€ por persona)

2º pago antes del 22 de febrero de 2026: (300€ por persona)

3º pago antes del 5 de marzo de 2026: Resto pendiente


Viaje calculado para un mínimo de 30 personas

### Anulaciones-Gastos de Cancelación

A partir del día 23 de enero de 2026 hasta el 22 de febrero de 2026: Gastos de Gestión y anulación de 300€

A partir del día 23 de febrero de 2026 hasta el 5 de marzo de 2026: Gastos de Gestión y anulación de 500€

A partir del día 6 de marzo de 2026 hasta el 22 de febrero de 2026: Gastos de Gestión y anulación del 100% del viaje.



**VIAJES EVENTOS  
CON CORAZÓN**

**Nota sobre Alojamiento:** En el caso de que se haya confirmado plaza en habitación compartida y se pidiera posteriormente cambio a individual, se realizará si hay posibilidad, pero el solicitante deberá pagar el suplemento suyo y, en el caso de que ya tuviera adjudicado un acompañante y no pudiéramos completar la habitación, tendría que abonar el suplemento de la otra persona que se quedaría impar. **Así mismo, si es una habitación compartida, y una de las dos personas cancela, en caso de que esa habitación se quedase en individual, la persona que cancela tendría que asumir el suplemento de habitación individual de la persona que se queda impar.**

**Aceptación de Condiciones:**

El hecho de tomar parte del viaje supone la expresa aceptación por parte del viajero de todas y cada una de estas condiciones generales. Las materias no reguladas en estas condiciones se regirán por el vigente reglamento de agencias de viajes. **Adjuntamos Condiciones Generales del Seguro incluido Asistencia Y Cancelación Fuerza Mayor**